

# ONLINE-KARTENVERZEICHNIS

## „CARL RITTER UND SEINE ‚ERDKUNDE VON ASIEN‘“

KARTE 1: Hiob Ludolf: Habessiniam seu Abassiam, Amsterdam 1683.

Barry Lawrence Ruderman Antique Maps Inc., [https://www.raremaps.com/gallery/detail/23409/Jobi\\_Ludolfi\\_Habessiniam\\_Seu\\_Abassiam\\_Presbyteri\\_Johannis\\_Regio\\_MDCLXXXIII/Valk-Schenk.html](https://www.raremaps.com/gallery/detail/23409/Jobi_Ludolfi_Habessiniam_Seu_Abassiam_Presbyteri_Johannis_Regio_MDCLXXXIII/Valk-Schenk.html), letzter Zugriff: 8.12.2017.

KARTE 2: Jean-Baptiste Bourguignon D'Anville: Afrique, Paris 1749.

David Rumsey Map Collection, <https://www.davidrumsey.com/luna/servlet/s/py7g00>, letzter Zugriff: 2.12.2017.

KARTE 3: James Bruce: Chart of the Arabian Gulf. With its Egyptian, Ethiopian and Arabian Coasts, London 1790.

Geographicus Rare Antique Maps, <https://www.geographicus.com/P/AntiqueMap/EgyptAbyssiniaRedSea2-bruce-1790>, letzter Zugriff: 3.12.2017.

KARTE 4: James Rennell: A Map Shewing the Progress of Discovery & Improvement in the Geography of North Africa, London 1798.

Library of Congress, <https://lccn.loc.gov/2009583841>, letzter Zugriff: 24.11.2017.

KARTE 5: William Browne: Map of the Route of the Soudan Caravan. From Assiut to Darfur, London 1799.

Bibliothèque nationale de France, <http://catalogue.bnf.fr/ark:/12148/cb407077547>, letzter Zugriff: 2.12.2017.

KARTE 6: Aaron Arrowsmith: Africa, London 1802.

David Rumsey Map Collection, <https://www.davidrumsey.com/luna/servlet/s/o50c36>, letzter Zugriff: 2.12.2017.

KARTE 7: Carl Ritter: Sechs Karten von Europa, „Oberfläche von Europa als ein Bas-Relief dargestellt“, Schnepfenthal 1806.

Universitätsbibliothek Erlangen-Nürnberg, Sign. H61/GGR.C 79.

KARTE 8: Carl Ritter: Sechs Karten von Europa, „Tafel der Culturgewächse von Europa“, Schnepfenthal 1806.

Universitätsbibliothek Erlangen-Nürnberg, Sign. H61/GGR.C 79.

KARTE 9: Carl Ritter: Sechs Karten von Europa, „Tafel über die Verbreitung der gezähmten und wilden Säugethiere“, Schnepfenthal 1806.

Universitätsbibliothek Erlangen-Nürnberg, Sign. H61/GGR.C 79.

KARTE 10: Carl Ritter: Sechs Karten von Europa, „Tafel der Gebirgshöhen von Europa“, Schnepfenthal 1806.

Universitätsbibliothek Erlangen-Nürnberg, Sign. H61/GGR.C 79.

KARTE 11: Carl Ritter: Sechs Karten von Europa, „Tafel über die Bewohner von Europa“, Schnepfenthal 1806.  
Universitätsbibliothek Erlangen-Nürnberg, Sign. H61/GGR.C 79.

KARTE 12: Johann Christoph Reinecke: Charte von Africa, Weimar 1812<sup>3</sup>.  
Bibliothèque nationale de France, <http://catalogue.bnf.fr/ark:/12148/cb40675166c>, letzter Zugriff: 2.12.2017.

KARTE 13: Henry Pottinger: A Map of Beloochistan & Sinde, Bloomsbury 1814.  
Ludwig-Maximilians-Universität München, <https://epub.ub.uni-muenchen.de/12417/> (urn:nbn:de:bvb:19-epub-12417-0), letzter Zugriff: 3.12.2017.

KARTE 14: Frédéric Cailliaud: Carte générale de l'Égypte et de la Nubie, Paris 1827.  
Bibliothèque nationale de France, <http://catalogue.bnf.fr/ark:/12148/cb40685242v>, letzter Zugriff: 2.12.2017.

KARTE 15: Eduard Rüppell: Karte von Kordufan und Nubien, Frankfurt am Main 1825.  
Universitätsbibliothek Erlangen-Nürnberg, Sign. H00/GGR-III 121 (Tafeln).

KARTE 16: Carl Ritter/Franz August O'Etzel (Hrsgg.): Hand-Atlas von Afrika, „Karte von Afrika“, Berlin 1825–1831.  
UCT Libraries Digital Collections, <http://www.digitalcollections.lib.uct.ac.za/collection/islandora-19659>, letzter Zugriff: 20.11.2017.

KARTE 17: Carl Ritter/Franz August O'Etzel (Hrsgg.): Hand-Atlas von Afrika, „Aethiopisches Hochland“, Berlin 1825–1831.  
Universitäts- und Landesbibliothek Münster, Sign.: RK Haxt 515, <https://sammlungen.ulb.uni-muenster.de/hd/content/titleinfo/2655719>  
(urn:nbn:de:hbz:6:1-114005), letzter Zugriff: 1.12.2017

KARTE 18: Alexander Burnes: Central Asia. Comprising Bokhara, Cabool, Persia, the River Indus, & Countries Eastward of it, London 1834.  
David Rumsey Map Collection, <https://www.davidrumsey.com/luna/servlet/s/eja7j5>, letzter Zugriff: 2.12.2017.

KARTE 19: Carl Ritter/Franz August O'Etzel (Hrsgg.): Atlas von Asien, dritte Lieferung, „Turan oder Türkistan“, Berlin 1852.  
Universitäts- und Landesbibliothek Münster, Sign.: RK Haxt 554, <https://sammlungen.ulb.uni-muenster.de/hd/content/titleinfo/2659744>  
(urn:nbn:de:hbz:6:1-114487), letzter Zugriff: 1.12.2017.

KARTE 20: Carl Ritter/Franz August O'Etzel (Hrsgg.): Atlas von Asien, dritte Lieferung, „Übersichts-Karte von Iran oder West-Hochasien“, Berlin 1852.  
Universitäts- und Landesbibliothek Münster, Sign.: RK Haxt 555, <https://sammlungen.ulb.uni-muenster.de/hd/content/titleinfo/2659740>  
(urn:nbn:de:hbz:6:1-114470), letzter Zugriff: 1.12.2017.





KARTE 1






KARTE 2







A MAP,  
 shewing the Progress of  
 DISCOVERY & IMPROVEMENT,  
 in the GEOGRAPHY of  
 NORTH AFRICA:  
 Compiled by J. Rennell,  
 1798.



The double line of dots shows  
 M. Park's Route to the West;  
 M. Bruce's to the East.



Published according to Act of Parliament by James Rennell May 20th 1798.

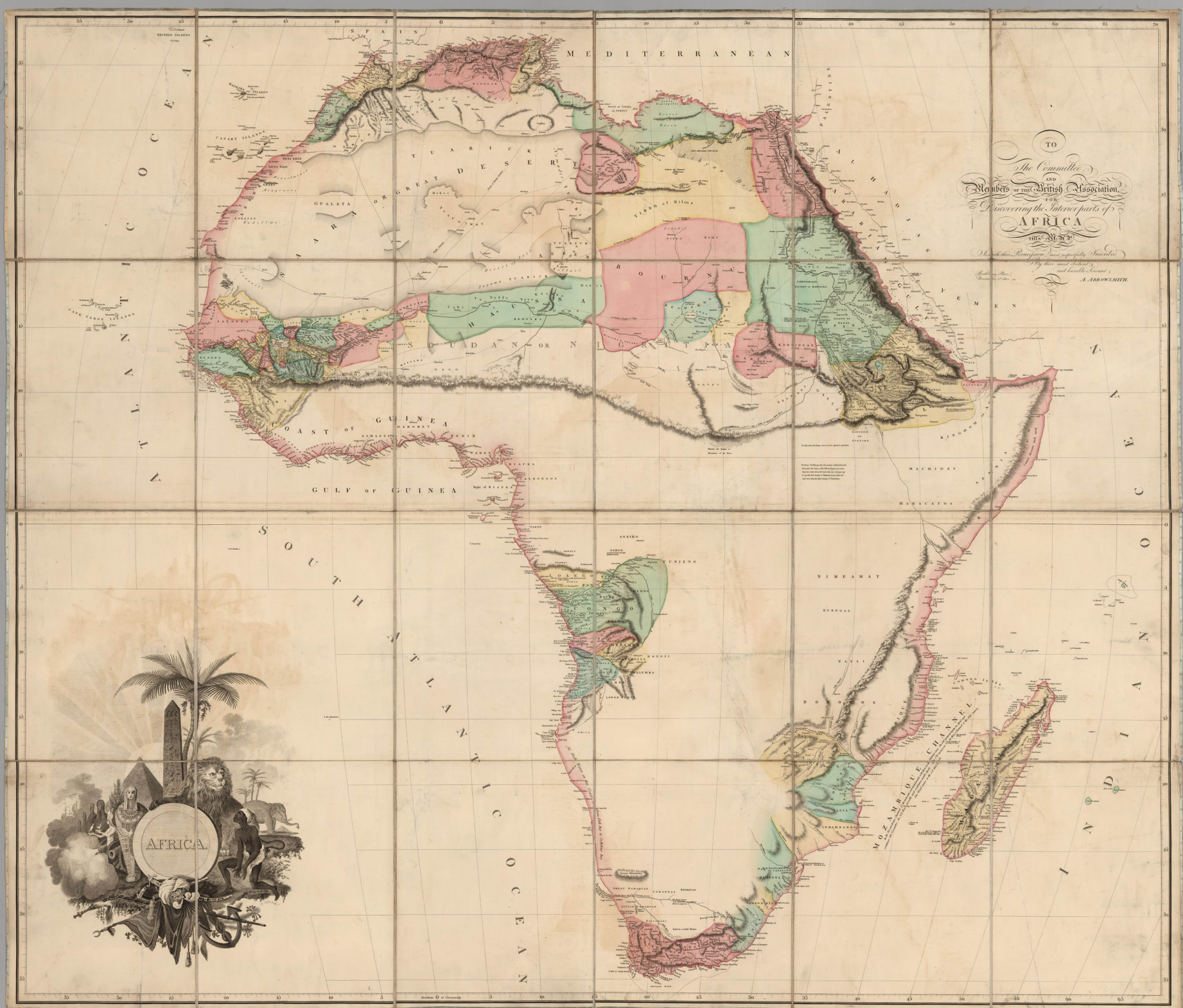
Division of Maps  
 Library of Congress

KARTE 4









TO  
The Committee  
AND  
Members of the British Association  
FOR  
Discovering the Interior parts of  
**AFRICA**  
THE COMMITTEE  
*W. Mitchell, President, and Joseph H. Speke, Secy.*  
*By their own labours, and those of others,*  
*As far as they are known,*  
A. ARROWSMITH



KARTE 6



*Oberfläche von Europa  
als ein Bas-Relief dargestellt  
von  
Carl Ritter.*

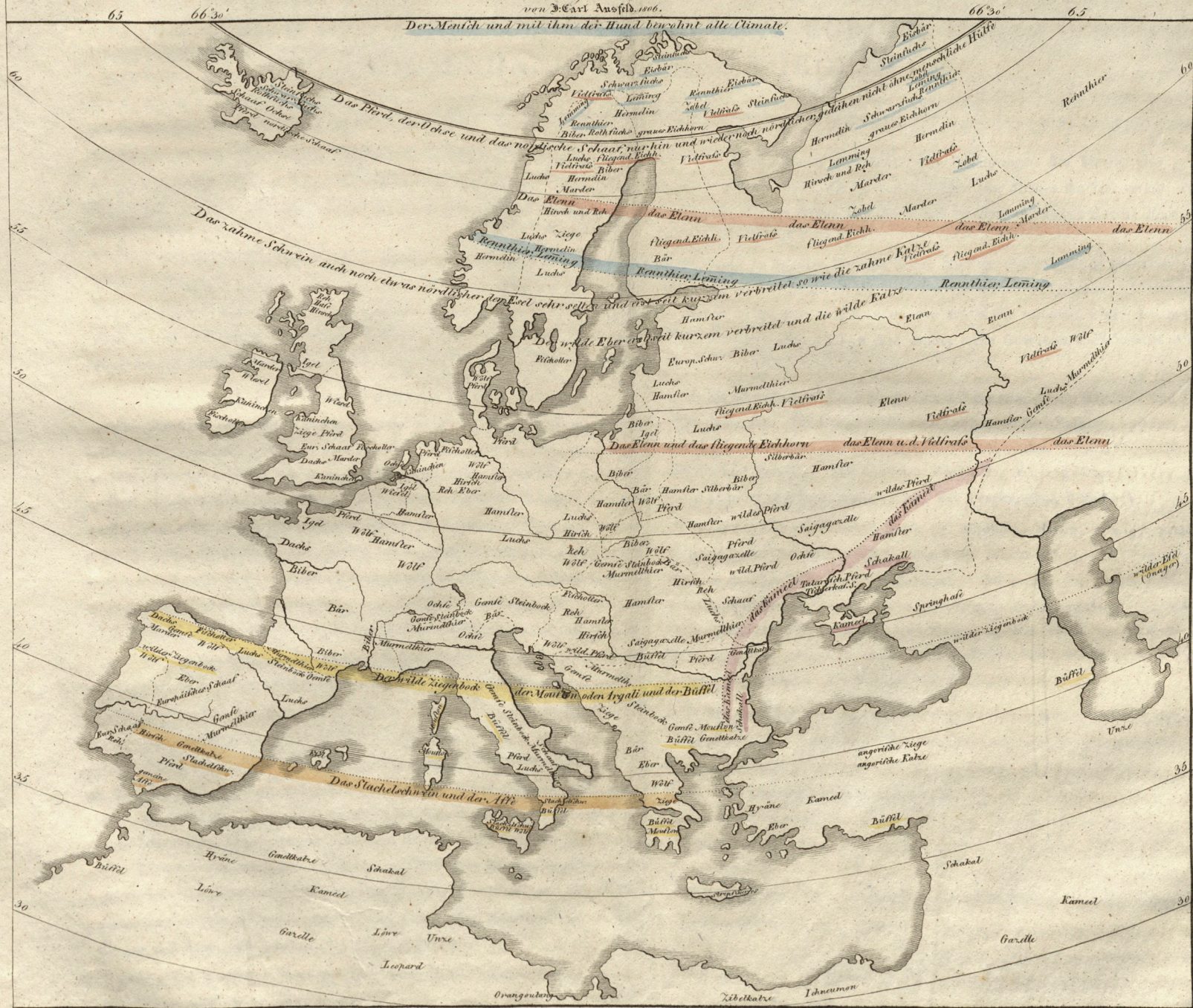








Tafel  
über die Verbreitung der gezähmten und wilden Säugethiere  
in Europa.  
Dargestellt von Carl Ritter,  
und gezeichnet  
von J. Carl Ausfeld 1806.

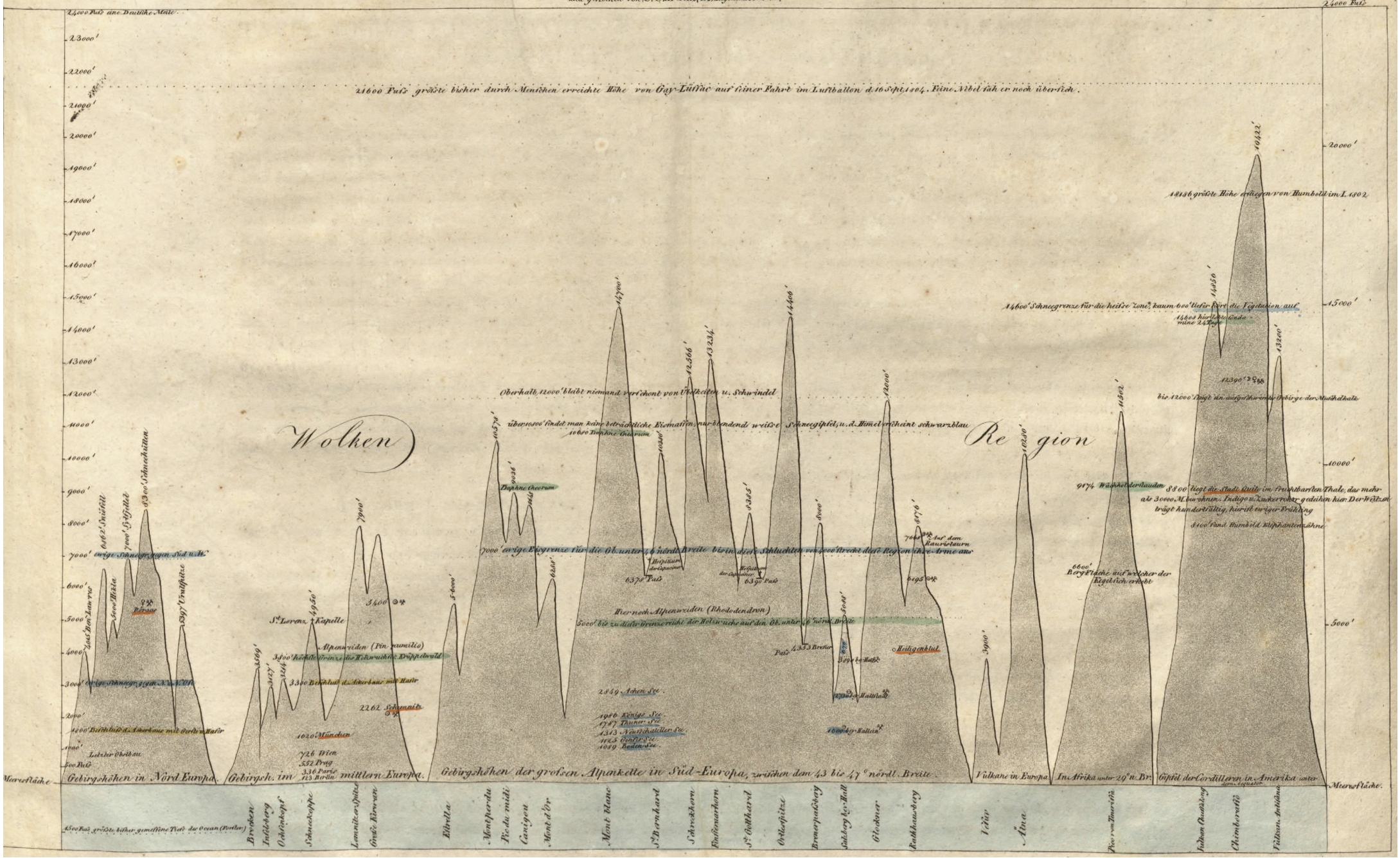




# Tafel der Gebirgshöhen von Europa

nebst ihren Vegetationsgrenzen und Luftschichten verglichen mit den Cordilleren unter dem Aequator

Dargestellt von Carl Ritter,  
und gezeichnet von D. Carl Anselm, Ingenieur-Oberw.





*Tafel*  
 über die Bewohner von Europa,  
 über Volksmenge und Bevölkerung dieses Erdtheils,  
 Dargestellt von C. Ritter,  
 und gestochen  
 von  
 J. Carl Ausfeld.







**CHARTE**  
 VON  
**AFRIKA**  
 nach den neuesten astronomischen Beobachtungen  
 und Reisen bearbeitet und gezeichnet  
 von  
**I. C. M. REINECKE.**  
 36. Ausgabe  
 Neudruck im September des  
**Weimar**  
 im Verlag des Geograph. Instituts  
 1812.

Geographische Maßstabe auf Grad  
 Längs zu a. 2 Grad  
 Breitens zu a. 2 Grad  
 Breitens zu a. 2 Grad



# A MAP OF BELOOCHISTAN & SINDE,

With Parts of  
KUTCH, SEISTAN, KHORASAN, PERSIA, &c.

By  
*Henry Pottinger,*  
Lieut' 7<sup>th</sup> Bombay Native Infantry, A.D. 1814.


*Revised from the Original Drawings and Engraved by  
James William Hill, Surveyor General.*



### Explanation

Route of Capt. Christie & Lieut. Pottinger, white together.  
 Capt. Christie's Route after they separated  
 from Pottinger's, &c.  
 Capt. Grant's Route  
 Route of the Arab. Affairs  
 Routes travelled & furnished by Nabees  
 Cities, Large Towns, & Small Towns, Villages, Forts  
 Wells, Wells of wandering Tribes, Wells  
 Division of Countries, Division of Provinces

- Blue Line
- Red Line
- Green Line
- Yellow Line
- Orange Line
- Purple Line
- Brown Line
- Grey Line
- Black Line















Karte  
 von  
**Afrika**  
 als Übersicht der Speciablätter  
 von C. Ritter's Erdkunde 2te Auflage Th. I  
 1822  
 Berlin bei Reimer

Bmm 6.A.1 (48)



1862

# ATHIOPISCHES HOCHLAND

## ALPENLAND HABESCH und Vorstüße von

### DARFUR und SENNAAR

nach Leake, Bruce, Rennell, Salt, Browne, Arvon-Smith, Callhoun's und Rüppell's Angaben. zu C. Ritter's Erdkunde 3<sup>ter</sup> Aufl. Th. I. S. 167 bis 233 und 247 bis 272.

- 1. Portugieser Weg nach Azevedo (1770).
- 2. A. Fernandes Reise (1683).
- 3. Bruce Reise 1768.
- 4. Bruce's Reise 1777.
- 5. Bruce's Reise nach Darfur 1798-99.
- 6. Salt's Reise 1809.
- 7. Bruce Reise.
- 8. Ras Widd Schassis Fildergang 1809.
- 9. Burckhardt's Nubische Reise 1822.
- 10. Callhoun's Reise nach Merca und Berbera 1820-21.
- 11. Rüppell's Reise ins Darfur 1824.
- 12. Kimmmanntauschen.



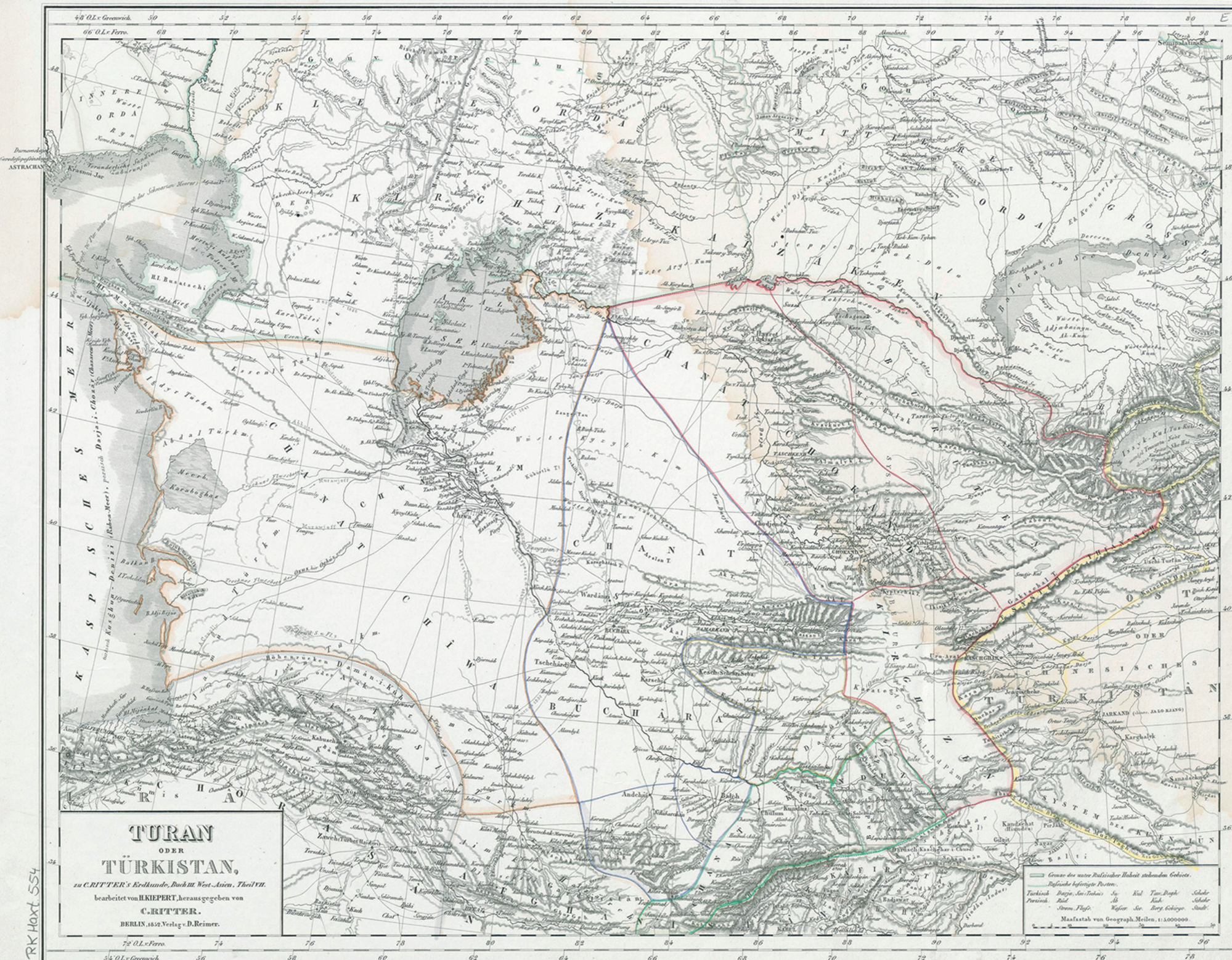
1862





CENTRAL ASIA,  
comprising:  
**BOKHARA,**  
**CABOOL, PERSIA,**  
**THE RIVER INDUS, &**  
**COUNTRIES EASTWARD OF IT.**  
*Continued from numerous authentic documents,  
but principally from the original surveys of  
Genl. Sir P. St. John, P.R.S.  
To whom this Map is  
most respectfully dedicated.  
By his obliged servant,  
J. ARROWSMITH.*  
1854





PK Hoxt 554





ÜBERSICHTS-KARTE  
 von  
**IRAN**  
 ODER  
**WEST-HOCHASIEN**  
 ZU C. RITTER'S ERDKUNDE,  
 Band III. West-Asien, Theil VII. IX.  
 Bearbeitet von H. KIEPERT,  
 Kronograph von  
**C. RITTER.**  
 BERLIN, 1852.  
 Verlag von D. Reimer.

Maßstab von Geograph. Meilen, 1 : 1.000.000.

<span style="color: yellow;">—</span> Iran et Persien.	<span style="color: grey;">—</span> Griechische Osmanische Reiches.
<span style="color: green;">—</span> Afghanische Staaten.	<span style="color: grey;">—</span> Russische.
<span style="color: blue;">—</span> Baluchische Staaten.	<span style="color: grey;">—</span> Indobritische.
<span style="color: red;">—</span> Türkische et Türken Staaten.	<span style="color: grey;">—</span> Besitzungen zu Russ.-Markt.

AKKADISCH  
 Persisch Türkisch  
 Arab. Dialekt. Arab. Dialekt. Arab. Dialekt.  
 Arab. Dialekt. Arab. Dialekt. Arab. Dialekt.  
 Arab. Dialekt. Arab. Dialekt. Arab. Dialekt.

RK HOXT 555

912 382.34  
1912.01